

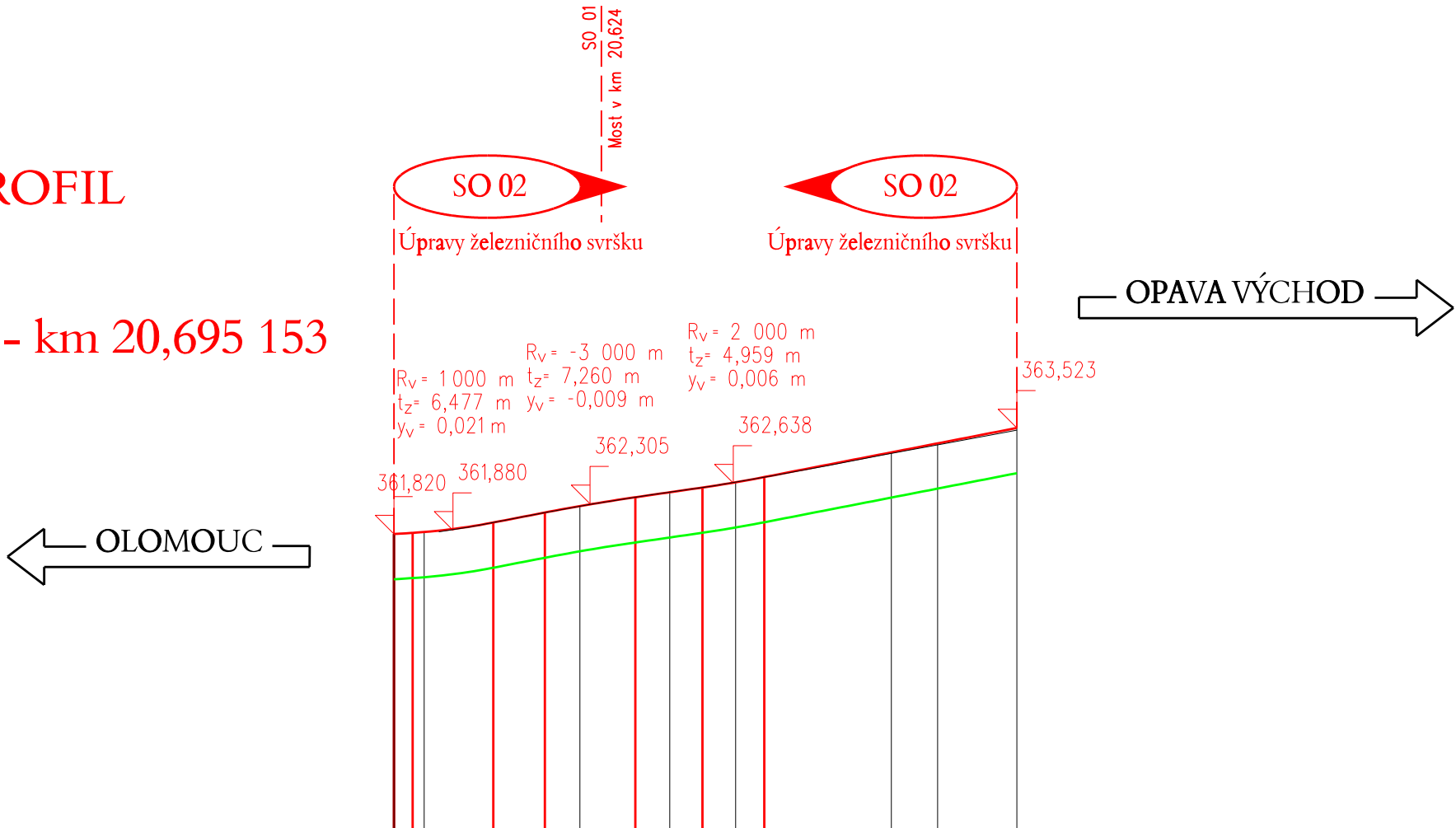
PODÉLNÝ PROFIL
 km 20,595 153 - km 20,695 153
 M 1:1000

HLUBOČKY
HRUBÁ VODA
DRÁŽNÍ POZEMEK - SŽDC s.o.

OBEC
 KATASTRALNÍ ÚZEMÍ
 DRUH POZEMKU

PODÉLNÝ PROFIL
 KOLEJE Č. 1

km 20,595 153 - km 20,695 153
 M 1:1000/100



KÓTY NIVELETY TK
 (nový stav)

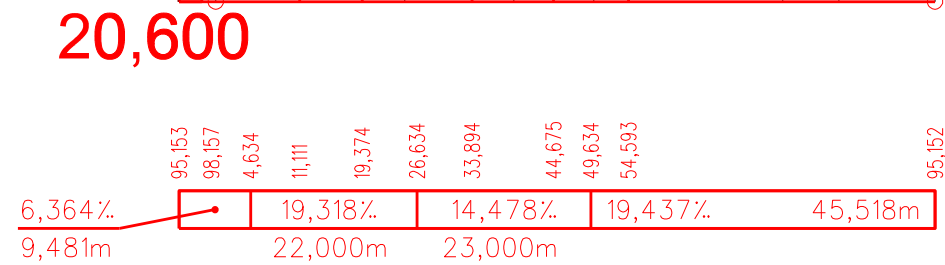
ROZDÍLY VÝŠEK
 (+ zdvih TK, - snížení TK)

SMĚROVÉ POSUNY
 (+ vpravo, - vlevo)

KÓTY NIVELETY TK
 (stávající stav)

SROVNÁVACÍ ROVINA
 STANIČENÍ (NOVA KM)

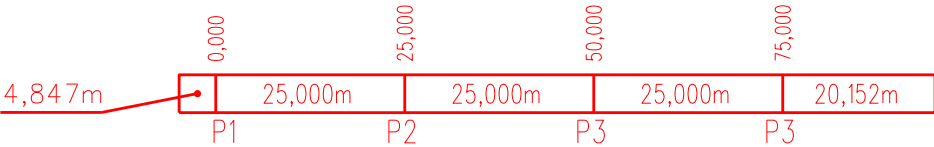
SKLONOVÉ POMĚRY



SMĚROVÉ POMĚRY



STANIČENÍ PŘÍČNÝCH ŘEZŮ
 VZDÁLENOST PŘÍČNÝCH ŘEZŮ
 ČÍLA PŘÍČNÝCH ŘEZŮ



ŽELEZNIČNÍ SVRŠEK



KONSTRUKCE PRAŽCOVÉHO PODLOŽÍ

LEGENDA: ŠL-ŠTĚRKOVÉ LOŽE, ŠD-ŠTĚRKODRŤ (frakce 0/32mm)
 ŠDSC-ŠTĚRKODRŤ STABILIZOVANÁ CEMENTEM
 PZP - PŘEHUTNĚNÁ ZEMNÍ PLÁŇ
 ZZP-ZLEPŠENÁ ZEMNÍ PLÁŇ SMĚSNÝMI POJIVY
 ZKPP-ZESÍLENÁ KONSTRUKCE PRAŽCOVÉHO PODLOŽÍ



			ČÍSLO SOUPRAVY:
REVIZE Č.	DATUM	ZMĚNA	

MORAVIA CONSULT Olomouc a.s.
 LEGIONÁŘSKÁ 1085/8 , 779 00 Olomouc

tel.: +420 585 570 444
 IDS: kjee9md
 e-mail: moravia@moravia.cz
 http://www.moravia.cz

OBJEDNATEL		Správa železnic, státní organizace Oblastní ředitelství Olomouc, Nerudova 1, 779 00 Olomouc	
HLAVNÍ INŽENÝR PROJEKTU		ING. ONDREJ KVAŠŇOVSKÝ	VEDOUcí TÝMU:
ODPOVĚDNÝ PROJEKTANT		ING. RADIM CHÝLEK	ING. PAVEL KUČERA
KRAJ: OLOMOUCKÝ		POVĚŘENÝ OÚ: HLUBOČKY	OBEC: HLUBOČKY
"Oprava mostů na trati Hlubočky – Domašov – most v km 20,624"		ZAK. ČÍSLO MCO	20 - 017 - 239 - SR
		ÚČEL	DSP
		DATUM	07/2020
		FORMÁT	6 A4
		MĚŘÍTKO	1:1000/100
Podélný profil		ČÁST	POŘ.Č.
		E.1.1.1	3